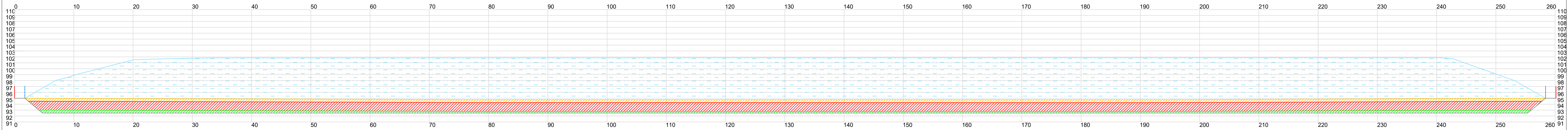
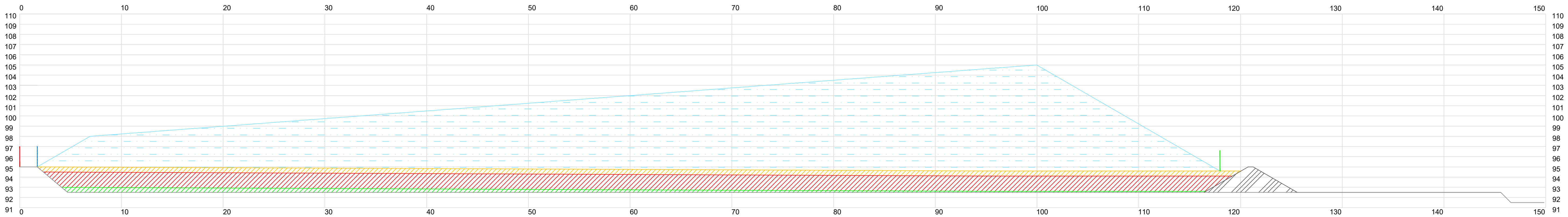


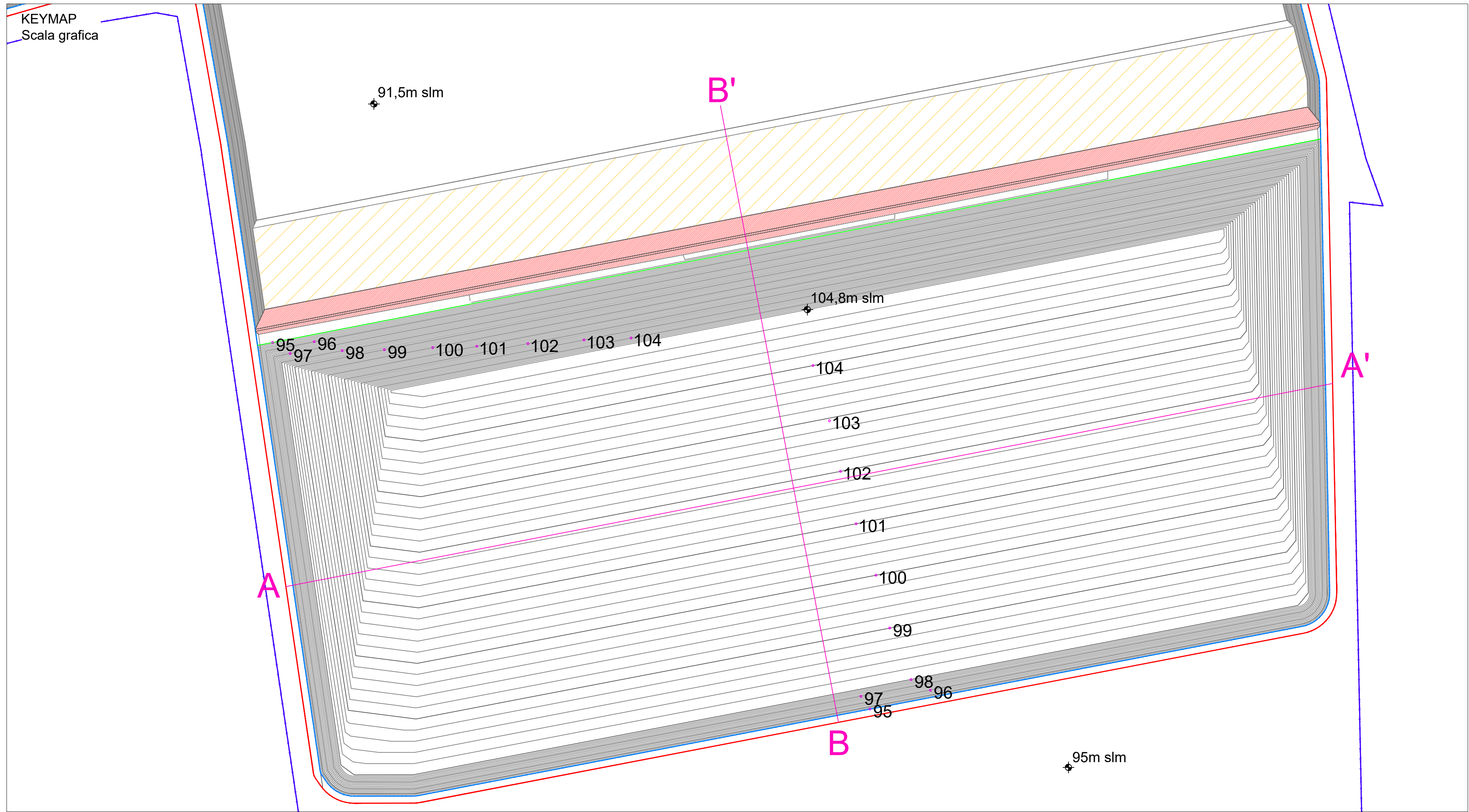
SEZIONE A-A'  
Scala grafica



SEZIONE B-B'  
Scala 1:200



KEYMAP  
Scala grafica



- strato di regolarizzazione e formazione delle pendenze del fondo (quote ricomprese tra 92,5 e 93 metri s.l.m., spessore variabile tra zero e 0,5 metri.)
  - strato di argilla per completamento della barriera geologica e impermeabilizzazione artificiale (quote ricomprese tra 94 e 94,5 metri s.l.m., spessore uniforme pari a 1,5 metri)
  - strato drenante (quote ricomprese tra 94,5 e 95 metri s.l.m., spessore uniforme pari a 0,5 metri)
  - rifiuti
  - dossi in argilla per separazione lotti
- Nota: nelle sezioni non è riportato il pacchetto teli di impermeabilizzazione
- confine AIA
  - limite discarica (coincide con piede ricoprimento finale)
  - limite esterno rifiuti
  - limite interno dei rifiuti del Lotto II
  - Dosso in argilla di delimitazione del Lotto II
  - fascia alla quota di intestazione 92,5m s.l.m. (larghezza 20 metri) in sopravanzamento al Lotto II

SILPDUE s.r.l.		AB Green s.r.l.		CAVA LA BOLLA - ALESSANDRIA	
				DISCARICA PER PIETRISCO FERROVIARIO CONTENENTE AMIANTO	
I.S.A.F.		Geotechnical Engineering			
Via Paleocapa 19/2 - 17100 Savona		Via Gian Domenico Cassini 21 - 10129 Torino			
TEL. 019-806914 FAX 019-802027		TEL. 011-19715336			
E-mail: isaf@isafsr.it		E-mail: mario.manassero@geotechnical-engineering.com			
Titolo Tavola: ABBANCAMENTO RIFIUTI LOTTO II - SEZIONI		Tavola n. 28		REVISIONI	
Disegnatore: FP		Scala: varie		N. Data Motivo 1 31/03/2025 EMISSIONE	
N. Doc.: A23-008/T29		Nome file: T29.dwg		Formato: A1	